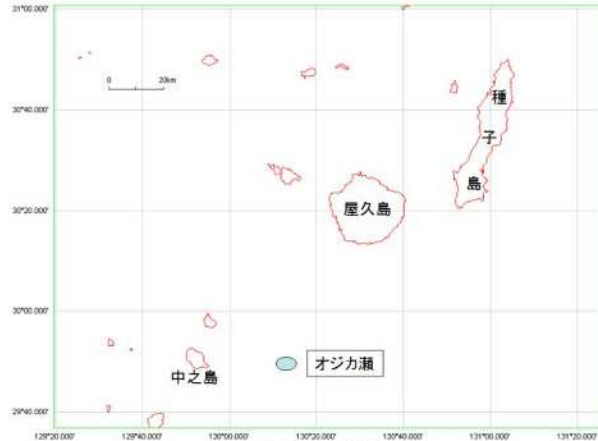



ハマダイ (キビキ), アオダイ (ホタ) を標識放流しました

1 標識放流の状況

| 月 日 | 場 所 | 魚 種 | 尾 数 | 尾 又 長 | 標 識 種 類 |
|----------------------|------------------|------|-----|---------|-----------|
| 令和6年9月 8, 10, 11日 | オジカ瀬 (屋久島南西沖) | ハマダイ | 39 | 28~61cm | 黄色ダートタグ2本 |
| | | アオダイ | 11 | 36~46cm | |

「カゴシマスイギ TEL:0993-27-9212 No.〇〇〇〇」と書いてあります



マチ類標識放流位置図

2 再捕報告のお願い

回遊状況を調べる貴重なデータになりますので、下記の事項についてご連絡ください。

- (1) サ イ ズ : 尾又長と体重
- (2) 標識番号 : “〇〇〇〇”
(〇には数字がはいります 例: “0123”)
- (3) 日 時 : 令和〇年〇月〇日
- (4) 場 所 : 緯度・経度, 水深等
- (5) 漁 法 : 一本釣り, 延縄等
- (6) 連 絡 先 : 氏名, 船名, 電話番号



頭の前から尾ビレの凹み
までの長さを測ってください

※ 再捕報告をしていただいた方に、記念品を準備しております。


3 連 絡 先

鹿児島県水産技術開発センター 資源管理部 堀内

TEL : 0993-27-9212 FAX : 0993-27-9218

標識のついたハマダイ、アオダイを探しています！！

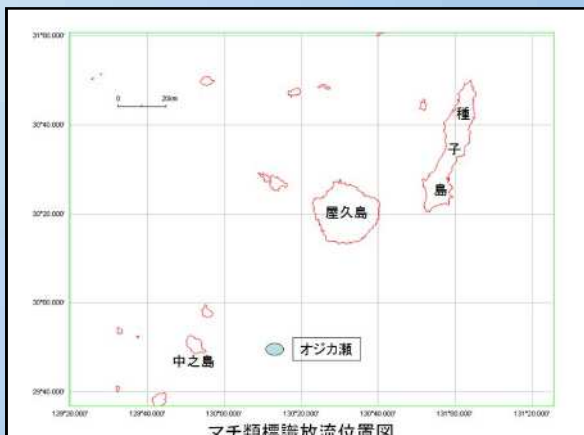
「カゴシマスイギ TEL：0993-27-9212 No.〇〇〇〇」と書いてあります



ハマダイ (チビキ)



尾又長
頭の前から尾ビレの凹みまでの長さを測ってください



マチ類標識放流位置図

放流日：令和6年9月7, 9, 10日
放流場所：オジカ瀬 (屋久島南西沖)
放流尾数：ハマダイ 39尾 (28~61cm)
アオダイ 11尾 (36~46cm)

アオダイ (ホタ)



以下の内容をお知らせ下さい。

- ① 漁獲年月日
- ② 標識番号
- ③ 漁法
- ④ 漁獲場所 (緯度・経度・水深等)
- ⑤ 再捕者情報 (氏名・船名等)
- ⑥ 漁獲サイズ (尾又長・体重等)

連絡先：鹿児島県水産技術開発センター

〒891-0315 鹿児島県指宿市岩本字高田上160番10
TEL:0993-27-9212 FAX:0993-27-9218

担当：資源管理部 堀内
または、最寄りの漁協・水産試験場まで

標識放流マチ類（アオダイ・ヒメダイ・オオヒメ・ハマダイ）再捕報告シート

NO. _____

1 再捕日時 … 令和 _____ 年 _____ 月 _____ 日 ()

2 再捕漁船 … _____ / _____ 漁業協同組合

3 漁 法 … 一本釣り・他 (_____)

4 尾 叉 長 … _____ cm



5 体 重 … _____ kg

頭の先から尾ビレの凹み
までの長さを測ってください

6 再捕位置
 (1) 北緯 … 北緯 _____ 度 _____ 分
 (2) 東経 … 東経 _____ 度 _____ 分
 (3) 漁場 … 曽根名 _____ 水深 _____ m

7 標識番号
 (1) 標識色 … _____
 (2) 標識NO. … _____

8 再捕者連絡先
 (1) 氏 名 … _____ / _____ 漁業協同組合
 (2) 住 所 … _____
 (3) 電話番号 … _____

9 経由機関
 (1) 機 関 名 … _____ / _____ 漁業協同組合
 (2) 住 所 … _____
 (3) 電話番号 … _____

《連絡先》

鹿児島県水産技術開発センター 資源管理部 堀内（ほりうち）

電話：0993-27-9212 FAX：0993-27-9218

E-mail：suigi-shigen@pref.kagoshima.lg.jp