

## 海況日報の公開終了と提供方法の変更について

当センターホームページで公開しておりました、(社)漁業情報サービスセンター(JAFIC)発行の「九州沿岸海域海況日報」につきまして、漁業情報サービスセンターからの配信が終了することになったことから、8月30日をもって当センターホームページ(PC版、携帯版ともに)での公開を終了させていただきます。

※ただし、PC版では過去のデータは表示可能です。

なお、本県ホームページ上での公開は終了となりましたが、漁業情報サービスセンターの「JAFIC会員向け携帯版水温情報配信サービス」として、下記の方については漁業情報サービスセンターの携帯サイトにアクセスして必要事項を登録していただくことで、携帯電話にて県内の海況日報図(水温図)が閲覧出来ます。

### 記

#### JAFIC会員向け携帯版水温情報配信サービスについて

##### 1 利用条件(以下の条件を満たすこと)

鹿児島県の漁業関係者であって、漁船規模が10t未満の零細漁業者等で利用登録を完了したものの。

##### 2 利用方法等

別紙のとおり

JAFIC会員向け携帯版水温情報配信サービス  
ご利用に関するURLのご案内

【 鹿児島県向け携帯水温情報配信サイト 】

URL : <http://mobile.jafic.jp/service/index.php?p=kagoshima>

《QRコード》



◆ 利用までの流れ

(初回ログイン時)


- ①ご利用について → ②お申込み → ③確認 → ④ログイン → ⑤海域選択 → ⑥水温図

(2回目以降ログイン時)

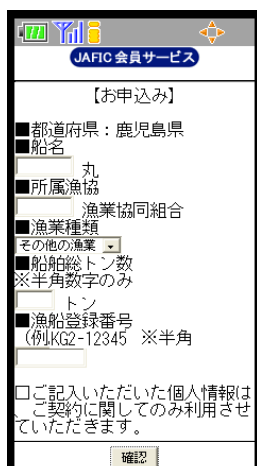
- ①ご利用について → ④ログイン → ⑤海域選択 → ⑥水温図

(参考) 画面イメージ (例: 鹿児島県向け携帯版水温情報配信サイト)

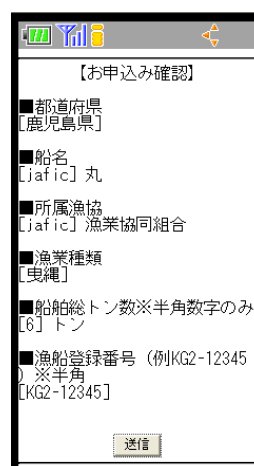
①ご利用について画面



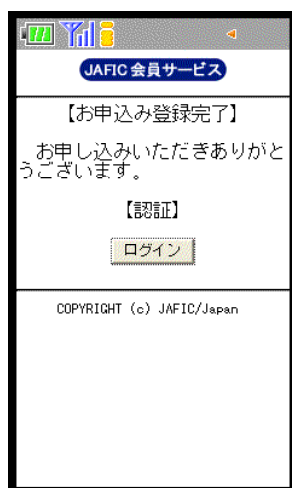
②お申込み画面



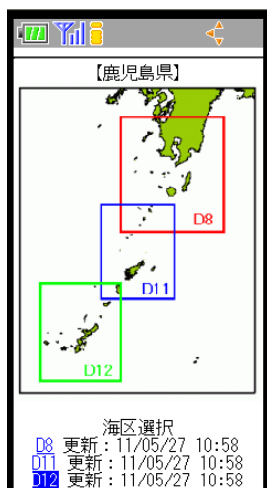
③確認画面



④ログイン画面



⑤海域選択画面



⑥水温図画面

