

# マチ類（アオダイ・ヒメダイ・オオヒメ） を標識放流しました。

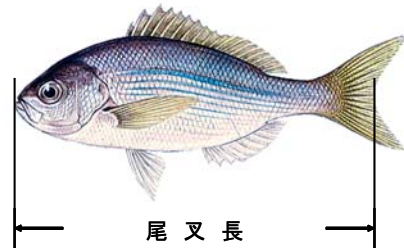
## 1 標識放流の状況

魚種	月日	場所	尾数	尾叉長	標識種類
アオダイ	H23.8.21～24.	沖永良部島	48	17～35cm	緑色ダートタグ
ヒメダイ	〃	北東沖	1	20cm	〃
オオヒメ	〃	(国頭岬沖)	1	43cm	〃

## 2 再捕報告のお願い

回遊状況を調べる貴重なデータになりますので、下記の事項についてご連絡ください。

- (1) サ イ ズ：尾叉長と体重
- (2) 標識番号：“〇〇〇〇”（4ケタ数字）
- (3) 日 時：平成〇年〇月〇日
- (4) 場 所：緯度・経度，曾根，水深
- (5) 漁 法：一本釣り，延縄等
- (6) 連 絡 先：氏名，船名，電話番号

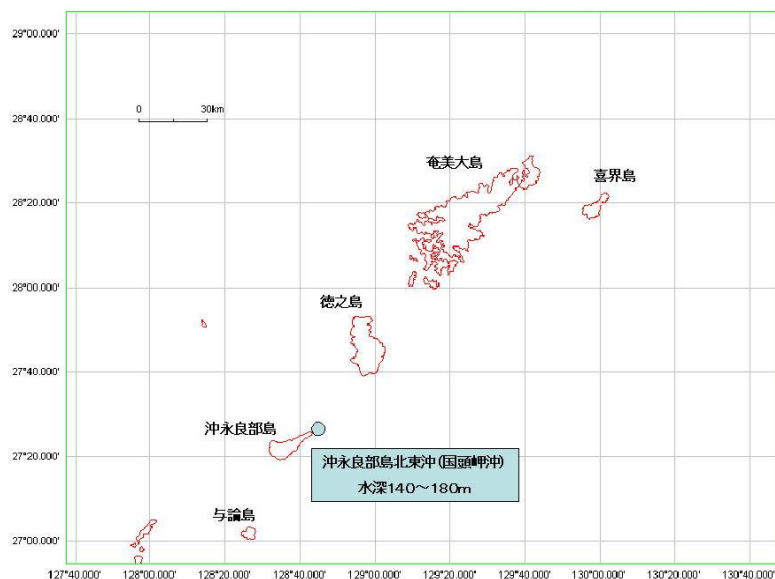


※ 再捕報告をしていただいた方に，記念品を準備しております。

## 3 連 絡 先

鹿児島県水産技術開発センター 資源管理部 宍道（ししどう）


TEL：0993-27-9212 FAX：0993-27-9218



マチ類標識放流位置図

# 標識のついたマチ類

(アオダイ・ヒメダイ・オオヒメ)  
を探しています！




カゴシマスイギ TEL:0993-27-9200 0001



**放流日** : 平成23年8月21~24日  
**放流場所** : 沖永良部島北東沖 (国頭岬沖)  
**放流尾数** : アオダイ48尾 (17~35cm)  
                  ヒメダイ 1尾 ( 20cm)  
                  オオヒメ 1尾 ( 43cm)

以下の内容をお知らせください。

- |                |              |
|----------------|--------------|
| ① 漁獲年月日        | ⑤ 船名         |
| ② 漁獲場所 (緯度・経度) | ⑥ 標識の番号      |
| ③ 水揚げ港         | ⑦ 尾叉長及び体重    |
| ④ 漁法           | ⑧ 名前・住所・電話番号 |



頭の先から尾ビレの凹みまでの長さを測ってください

連絡先

鹿児島県水産技術開発センター

〒891-0315 鹿児島県指宿市岩本字高田上160番10

TEL :0993-27-9212 FAX :0993-27-9218

担当 : 資源管理部 央道(ししどう)

または、最寄りの漁協・水産試験場まで

標識放流マチ類（アオダイ・ヒメダイ・オオヒメ・ハマダイ）再捕報告シート

NO. \_\_\_\_\_


1 再捕日時 … 平成 \_\_\_\_\_ 年 \_\_\_\_\_ 月 \_\_\_\_\_ 日 ( )

2 再捕漁船 … \_\_\_\_\_ / \_\_\_\_\_ 漁業協同組合

3 漁 法 … 一本釣り・他 ( \_\_\_\_\_ )

4 尾 叉 長 … \_\_\_\_\_ cm

5 体 重 … \_\_\_\_\_ kg



6 再捕位置  
 (1) 北緯 … 北緯 \_\_\_\_\_ 度 \_\_\_\_\_ 分  
 (2) 東経 … 東経 \_\_\_\_\_ 度 \_\_\_\_\_ 分  
 (3) 漁場 … 曾根名 \_\_\_\_\_ 水深 \_\_\_\_\_ m

7 標識番号  
 (1) 標識色 … \_\_\_\_\_  
 (2) 標識NO. … \_\_\_\_\_

8 再捕者連絡先  
 (1) 氏 名 … \_\_\_\_\_ / \_\_\_\_\_ 漁業協同組合  
 (2) 住 所 … \_\_\_\_\_  
 (3) 電話番号 … \_\_\_\_\_

9 経由機関  
 (1) 機 関 名 … \_\_\_\_\_ / \_\_\_\_\_ 漁業協同組合  
 (2) 住 所 … \_\_\_\_\_  
 (3) 電話番号 … \_\_\_\_\_

《連絡先》

鹿児島県水産技術開発センター 資源管理部 宍道（ししどう）

電話：0993-27-9212

FAX：0993-27-9218